


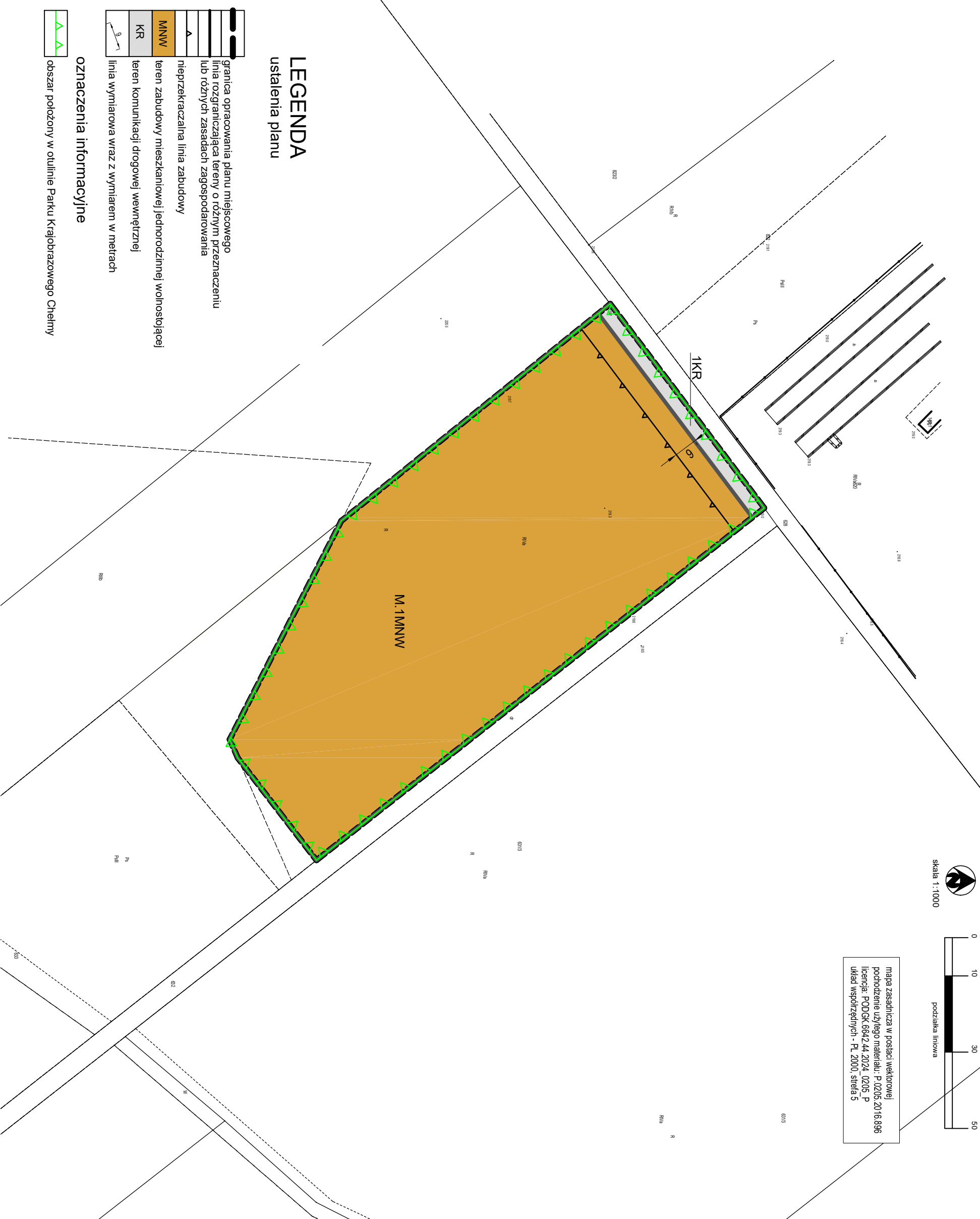
Wyrys ze Studium uwarunkowań i kierunków zagospodarowania przestrzennego Gminy Męcinka



Obszar objęty planem miejscowym




MIĘSISKO WYKONANIA PRZESTRZENNEGO DLA CZĘŚCI OBRĘBÓW
CHELMIEC, KONDRATÓW, PIOTROWICE
PIOTROWICE



Załącznik nr 3

do uchwały nr Rady Gminy Męcinka z dnia



mapa zasadnicza w postaci wektorowej
pochodzenie użytko- materiału: P.0205.20.16.896
licencja: PODGK.6642.44.2024_0205_P
układ współrzędnych - PL 2000, strefa 5